

地圖臺灣特展  
TAIWAN IN MAPS  
2005. 5.18~9.18

國立臺灣博物館  
NATIONAL TAIWAN MUSEUM



臺北市中正區襄陽路二號 Tel:02.2382.2699 <http://www.ntm.gov.tw>





## 「地圖臺灣」特展 5/18~9/18

地圖是記錄生活空間的媒介，也是一種具有目的性的社會實踐，同時也是一項具有地域差異性的文化技藝，因此它不僅是儲存大量資訊的檔案形式，也是以特定文化想像與文化意識型態為基礎，賦予「空間符碼」整體意義的文化方略，以廓清、記錄人們對生存的世界之整體認識，進而與各項社會實踐體系串連，成為推動（或阻礙）社會文化價值體系的一股潛在力量。由地籍圖（再加



### 「閱讀·地圖·臺灣園遊會」 5/21 @ 10:00~15:30 免費

配合「地圖臺灣」特展，設計一系列與地圖相關的活動，讓小朋友從遊戲中認識臺灣的歷史、人文及生態的演進。活動內容包括主題書展、綠色生活地圖、部落文化地圖、猜猜古地名、台北文化地圖、從衛星看台北以及電子地圖等主題，「博物館尋寶記」活動讓小朋友以尋寶圖一一去認識博物館週遭的珍貴的人文史蹟。



### 行動解說站 5/22, 5/29 @ 11:00~12:00

以「生物多樣性」為主軸，透過標本、模型、學習單等實物教具，讓學童及親子觀眾在解說員引導下，獲得寓教於樂的學習效果。

### 「地圖臺灣」專家導覽 5/21, 5/28, 5/29 @ 14:30~16:10 免費

配合以「地圖臺灣」特展邀請學者針對此主題的系列講座，以啟發民衆對於臺灣生活環境的關注、進而珍惜我們所賴以生存的這塊土地。每場 40 人

### 定時導覽 @~@ AM10:30~11:00 PM2:30~3:00 免費

地圖臺灣展 每場 40 人



### 親親博物館 @ 11:00~12:00 免費 1樓大廳

對象主要是學齡前及國小中低年級的親子觀眾。依幼兒及低年級學童的認知發展需求而設計，由親子共同合作學習，啟發幼兒的好奇心和探索的慾望，讓幼童在動手作的過程，達到學習的目的。每場 100 人

### 博物館尋寶記 @ 15:00~16:00 免費 3樓自然教室

對象為是國小學童及親子觀眾。由本館資深義工帶領人類學、動物學、植物學、天文及地學等主題課程，以觀察標本、遊戲、演示、實物觸摸等多感官互動方式，學習自然科學和人文歷史。每場 30 人

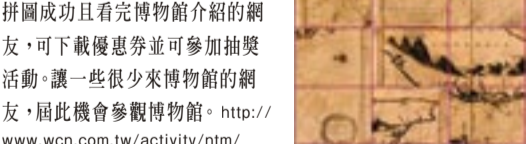
### 2005 SWAN 專業成長課程 5/28 @ 10:00~12:00

主題：原住民生態與智慧 浦忠成

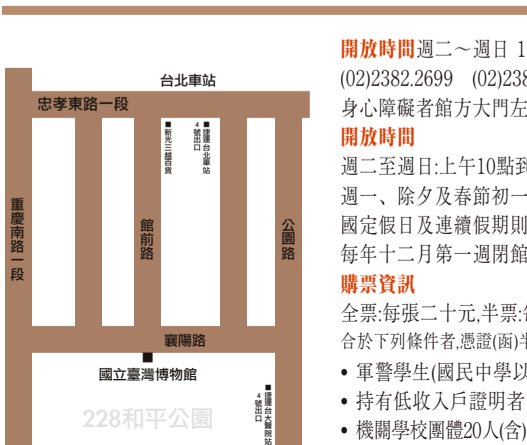
每場 60 人

### 古地圖拼圖大賽網路遊戲 5/8~5/18

將古地圖海報分割 9 等分，上網拼圖成功且看完博物館介紹的網友，可下載優惠券並可參加抽獎活動。讓一些很少來博物館的網友，屆此機會參觀博物館。http://www.wcn.com.tw/activity/ntm/



無限制



### 開放時間 週二~週日 10:00AM~5:00PM

(02)2382.2699 (02)2382.2684

身心障礙者館方大門左側備有電梯

### 開放時間

週二至週日:上午10點到下午5點

週一、除夕及春節初一:休館

國定假日及連續假期則照常開館,隔日順延休館。

每年十二月第一週閉館,進行內部設施維修。

### 購票資訊

全票:每張二十元,半票:每張十元

合於下列條件者,憑證(函)半票優待:

- 軍警學生(國民中學以上學生需持有學生證)
- 持有低收入戶證明者
- 機關學校團體20人(含)以上(需於一週前來館通知)。

上土地權狀)所標示的基層權利義務關係,到畫定地方行政範圍的行政圖中標示的世襲或官僚管理系統,某一帝國轄下的政治文化歸屬關係,到世界地圖中地球村的格局,地圖在相當程度上其實是和「生活空間」及「生活面貌」息息相關的,因此歷數一地相關地圖的歷史發展,也在無形之中反映出文化面貌的演變軌跡。

臺灣位於西太平洋南北航線的樞輻,自古以來即是族群活動交會之地,十六、十七世紀西方現代勢力開始滲透東亞,更一躍為

世界舞台的要角,各國商貿、探險家紛紛於此匯集,開啓臺灣近代文化歷史的新頁,臺灣也開始以各種不同的形像出現於東亞地圖中;清代、日治時期一股一股的移民、拓墾、殖民統治勢力更將視野由海岸逐步推進至內陸與蕃地,臺灣的地理形勢、物產、自然生態、生活風俗也逐一繪入東方方格或西方風格的地圖中,而聚落及社會發展的滄桑亦歷歷在目,可說在一波波地圖繪製的風潮中記錄了臺灣近代以至現代的連續性發展軌跡。

Mon一	Tue二	Wed三	Thu四	Fri五	Sat六	Sun日
2	3	4	5	6	7	1
休館	休館	休館	休館	休館	休館	◎古地圖拼圖大賽網路遊戲
9	10	11	12	13	14	15
休館	◎古地圖拼圖大賽網路遊戲	◎古地圖拼圖大賽網路遊戲	◎古地圖拼圖大賽網路遊戲	◎古地圖拼圖大賽網路遊戲	◎古地圖拼圖大賽網路遊戲	◎古地圖拼圖大賽網路遊戲
16	17	18	19	20	21	22
休館	◎古地圖拼圖大賽網路遊戲	◎「地圖臺灣」特展 ◎定時導覽 ◎古地圖拼圖大賽網路遊戲	◎「地圖臺灣」特展 ◎定時導覽	◎「地圖臺灣」特展	◎「地圖臺灣」特展 ◎定時導覽 ◎「閱讀·地圖·臺灣園遊會」 ◎「地圖臺灣」專家導覽 ◎親親博物館	◎「地圖臺灣」特展 ◎行動解說站 ◎定時導覽 ◎親親博物館 ◎博物館尋寶記
23	24	25	26	27	28	29
休館	◎「地圖臺灣」特展 ◎定時導覽	◎「地圖臺灣」特展 ◎定時導覽	◎「地圖臺灣」特展 ◎定時導覽	◎「地圖臺灣」特展 ◎定時導覽	◎「地圖臺灣」特展 ◎2005 SWAN專業成長課程 ◎「地圖臺灣」專家導覽 ◎定時導覽 ◎親親博物館	◎「地圖臺灣」特展 ◎行動解說站 ◎「地圖臺灣」專家導覽 ◎定時導覽 ◎親親博物館 ◎博物館尋寶記
30	31	◎國際博物館日..... 全日免費入館開放時間延長至晚間七點				
休館	◎「地圖臺灣」特展 ◎定時導覽					

### 「地圖臺灣」系列講堂 本館視聽教室 (三樓)

本系列講座為配合以「地圖臺灣」特展為全館特展主題，邀請相關學者針對此主題的系列講座，以啟發民衆對於臺灣生活環境的關注、進而珍惜我們所賴以生存的這塊土地。請於公務人員終身學習入口網站報名http://lifelonglearn.cpa.gov.tw/ 無需費用，凡全程參加者可獲學習認證2小時。

日期	時間	地圖臺灣講堂講座名稱	講座人員
94.5.21	10:30-12:00	地圖的魅力	行政院文化建設委員會—陳其南主委
94.5.28	14:00-16:00	平心看臺灣地圖	台北市文獻委員會—莊永明先生
94.6.4	14:00-16:00	十七世紀臺灣史	中央研究院臺灣史研究所—翁佳音助理研究員
94.6.11	14:00-16:00	我所發現到的古地圖的魅力	南天書局—魏德文先生
94.6.18	14:00-16:00	由古地圖來窺見臺博館所在之台北城的變化	台北縣文化局文獻諮詢委員—高傳祺先生
94.6.25	14:00-16:00	古地圖的轉譯與解讀	國立臺灣大學歷史學系—吳密察教授

### 冒險地圖劇場表演 6/5 @ 14:00~15:00 免費 視聽教室

藉由博物館的豐富文化資源，融合專業劇團的演出經驗，創作既有娛樂性，又有豐富教育性之演出節目。搭配古地圖特展主題以感性、有趣、創意的方式將孩子關心的主題用「地圖」的概念來組織、表達；並將地圖的概念擴大延伸，融入孩子的生活經驗。讓地圖延伸成各種好玩的遊戲，產生互動，引導小朋友發揮創意，一起說演逗唱玩出故事地圖的樂趣。

每場 60 人

### 親子心靈地圖—丹萱姊姊說故事 6/12, 6/26 @ 15:00~16:30 免費 廣場

結合博物館特展資源融入故事情節，達到體驗中學習的目的，進而增加入館參觀的人數。

每場 300 人



### 交通路線

本館位於臺北車站前，二二八和平公園內，可由鐵路或其他交通工具至臺北車站，步行至本館，或搭臺北市捷運在臺大醫院站下車。

• 館前路 236, 251, 605, 605 (快速公車), 605 (副), 605 (新台五線) • 博物館 (館前路) 18, 532 • 博物館 (襄陽路) 20, 222, 236, 237, 241, 243, 244, 245 (青山線), 245 (副), 249, 251, 263, 513, 532, 621, 644, 651, 670, 706, 706 (區間車) • 捷運台大醫院 18, 2, 20, 222, 236, 237, 241, 243, 244, 245 (青山線), 245 (青山線), 245 (副線), 249, 251, 263, 295, 5, 513, 532, 6~04, 621, 644, 648, 651, 670, 706, 706 (區間車), 信義幹線, 信義幹線 (試辦路線) 館址: 臺北市中正區襄陽路二號

國立臺灣博物館典藏豐富的臺灣近代文史遺物，各種與臺灣相關的地圖也是其中一項重要的藏品類別，而近年由於臺灣本土歷史文化再發現的風氣，許多藏於國內外的相關資料與檔案也受到重視，重新認識臺灣的歷史文化不僅是知識考掘的一部份，更是重新凝聚臺灣鄉土文化元素，展現臺灣旺盛生命力的一環，成為文化教育與文化建設的一股力量，臺灣地圖的搜羅與詮釋也在這整體文化脈絡中扮演一定的角色，受到研究者、文化工作者的重視。

### 線上輕鬆學

#### 桃竹苗海岸溼地生態

http://www.ntm.gov.tw/wetlands/


這一片山海交錯、岬灣凹凸的崎嶇海岸線中，擁有海灣、斷崖、溪流、海蝕平臺、礫石灘、沙灘、珊瑚礁等豐富地形景觀和不同的生態環境，尤其本區位處黑潮暖流及大陸沿岸冷流的交會地區，不同的海流及營養鹽，帶來豐富多樣的漁業資源。



#### 臺灣海藻資訊網

http://www.ntm.gov.tw/seaweeds/

每一種藻類有其特定的生長地帶，這主要和其所含色素的種類與含量比例有關，不同的色素所需的光波長亦不同，隨著光質之變化，藻類的分佈亦受影響。一般在較陰暗地區或深海中，藻紅素與藻藍素比葉綠素更能有效地吸收藍、綠光，故只含葉綠素及胡蘿蔔素之綠藻，其棲息地都靠近陸地及水較淺之處。



### 「臺灣地圖」特展系列影帶播映時程表

每集片長60分鐘 播映地點:三樓視聽教室

日期	時間	片名
5月18日	上午11:00	鵝鑾鼻之旅
5月19日	上午11:00	惡地之旅
5月20日	上午11:00	尋找小鯨號
5月21日	下午15:00	東台灣之旅
5月22日	上午11:00	蕃地之旅
5月24日	上午11:00	鵝鑾鼻之旅
5月25日	上午11:00	惡地之旅
5月26日	上午11:00	尋找小鯨號
5月27日	上午11:00	東台灣之旅
5月29日	上午11:00	探硫之旅
5月31日	上午11:00	花蓮港之旅
6月1日	上午11:00	煤鄉之旅
6月2日	上午11:00	淡水河之旅
6月3日	上午11:00	蕃地之旅
6月4日	上午11:00	鵝鑾鼻之旅
6月5日	上午11:00	花蓮港之旅
6月7日	上午11:00	煤鄉之旅
6月8日	上午11:00	淡水河之旅
6月9日	上午11:00	蕃地之旅
6月10日	上午11:00	鵝鑾鼻之旅
6月11日	上午11:00	惡地之旅
6月12日	上午11:00	煤鄉之旅
6月14日	上午11:00	淡水河之旅
6月15日	上午11:00	蕃地之旅
6月16日	上午11:00	鵝鑾鼻之旅
6月17日	上午11:00	惡地之旅
6月18日	上午11:00	尋找小鯨號
6月19日	上午11:00	淡水河之旅
6月21日	上午11:00	蕃地之旅
6月22日	上午11:00	鵝鑾鼻之旅
6月23日	上午11:00	惡地之旅
6月24日	上午11:00	尋找小鯨號
6月26日	上午11:00	東台灣之旅
6月28日	上午11:00	探硫之旅
6月29日	上午11:00	花蓮港之旅
6月30日	上午11:00	煤鄉之旅